

**VAJANGU PIIRKONNA  
ARUKATE KÜLADE STRATEEGIA  
2022-2030**



**Ette valmistatud siseriikliku Arukate külade arenguprogrammi raames**

**Version 1.0 - 01.04.2022**

# **SISUKORD**

<b>SISSEJUHATUS</b>	<b>3</b>
<b>II SIDUSRÜHMADE KAASAMINE</b>	<b>4</b>
<b>III PIIRKONNA ISELOOMUSTUS JA ANALÜÜS</b>	<b>6</b>
3.1 Vajangu piirkonna iseloomustus	6
3.1.1 Kontekst	6
3.1.2 Demograafilised ja sotsiaalmajanduslikud näitajad	6
3.1.3 Olemasolevad ressursid	9
3.1.4 Kogukonna kogemused ja edulood	10
3.2 Seosed teiste arengukavadega	11
3.3 Vajangu piirkonna elukeskkonna arengutegurite analüüs	12
3.3.1 Peamised arengutegurid	12
3.3.2 SWOT tabel	14
3.3.3 Fookusvaldkonnad	15
<b>IV SEKKUMISLOOGIKA</b>	<b>16</b>
4.1 Strateegiline eesmärk	16
4.2 Arengueesmärgid	17
4.3 Tegevussuunad	20
4.4 Tegevuskava 2022 - 2024	28
<b>V JUHTIMINE JA SEIRE</b>	<b>32</b>
5.1. Eesmärkide saavutamise seire	33
5.2. Tegevuskava täitmise seire	39

## SISSEJUHATUS

Aruka Vajangu piirkonna strateegia aastateks (2022-2030) loomine on oluline samm piirkonnas ettevõetavate tegevuste eesmärgistatud suunamiseks ning olukorra teadvustamiseks. Strateegias määratletakse piirkonna arengueesmärgid ja konkreetsemad kogukonnana elluviidavad tegevused nende eesmärkideni jõudmiseks. Eesmärgipärane tegutsemine on aluseks ressursside tõhusamal kasutamisel ning erinevate valdkondade omavahelise kooskõlastatuse saavutamiseks. Strateegia loomine Arukate külade programmi raames võimaldab kasutada pakutavat tööriistakasti ning teiste piirkondadega suheldes asetada piirkonda veelgi paremini üldisesse, suureskaalalisse konteksti.

Arukate külade (Smart Villages) puhul on tegemist Euroopa Komisjoni initsiatiiviga innovaatiliste lahenduste juurutamiseks küla tasandil. Kontseptsiooni rakendatakse Euroopa Liidu ühise põllumajanduspoliitika raames liikmesriikide maaelu arengukavade ja strateegiakavade meetmete kaudu. Euroopas piloteeritakse arukate külade kontseptsiooni projektide Smart Rural 21 (<https://www.smartrural21.eu/>) ja Smart Rural 27 raames. Eestis rakendatakse arukate külade lähenemist esmakordselt 13 Leader tegevusrühma koostööprojekti “Arukate külade arenguprogramm” raames (<https://leaderliit.eu/arukad-kulad/>).

Euroopa Komisjoni käsitluse kohaselt on ARUKAD KÜLAD maapiirkondade kogukonnad, mis kasutavad uuenduslikke lahendusi oma jätkusuutlikkuse parandamiseks, tuginedes kohalikele tugevustele ja võimalustele. Strateegia koostamine ja elluviimine põhineb kogukonna aktiivsel osalusel, üheskoos keskendutakse majanduslike, sotsiaalsete ja keskkonna väljakutsetega toime tulemisele kaasates tehnoloogilisi ja digitaalseid lahendusi. Arukad külad teevad koostööd erinevate partnerite ja kogukondadega, osalejatega erinevatest sektoritest maa- ja linnapiirkondadest (Euroopa Komisjon 2019).

## II SIDUSRÜHMAD KAASAMINE

Strateegia loomise käigus viidi sidusrühmade kaasamiseks läbi viis avatud töötuba. Infot töötubade toimimise kohta levitati kogukonna e-maili listis, vastavas Facebooki grupis ja suusõnaliselt. Toimus Pandivere piirkonna arengukonverents septembris 2021, kus külade piirkonnad esitlesid oma arengukavatsusi ja tugevaid külgi.

2022. aasta 21. märtsil esitleti Vajangu piirkonna strateegiat MTÜ PAIK üldkoosolekul.

### I töötuba

Töötoa kestus oli kaks kuni kaks ja pool tundi. Töö toimus suminapaarides ja väikerühmades.

Eesmärk

- aktiveerida külapesade arenguvõimalustele mõtlemine;
- osalejad avavad end omalt tasandilt;
- leida külatasandi ja vallatasandi huvide ühildumise kohad

Esimene samm: Probleemide kaardistamine

Teine samm: Juurprobleemide sõnastamine

Juurprobleemi sõnastamisel tuleb teha analüüs ja valik

- Milline probleem on algsem ja järgmisi põhjustav?
- Milline probleem on võimalikult kogukonna/piirkonna tasandilt mõjutatav ja/või lahendatav.

Kolmas samm: Probleemidest lahendusteni, ideedest teostuseni.

Arenguridade koostamine juurprobleemidest lähtuvalt oodatud tulemusteni tegijate ja tegevuste määratlemisega.

Probleem - oodatud tulemus - vajalikud tegevused - tegijad ja muud ressursid - kolm sammu alustuseks.

### II töötuba

I töötoa tulemist on tuletatud võtmeprobleemide kogumid/võtmevaldkonnad, millede kogumeid hinnati rühmade arutelus.

Hindamine kahest vaatenurgast:

Nende võtmeprobleemide lahendamise MÕJU üldisele Pandivere piirkonna arengule ja ääremaastumise ilmingute vähendamisele ja MÕJUTATAVUS Pandivere piirkonna kogukondade poolt, et probleeme lahendada ja ideid ellu viia. 0 - mõju(tatavus) puudub; 6 - mõju(tatavus) väga suur

Rühmade hindamistöö tulemi alusel moodustati pingeread ja jätkati sügavamalt arutelu hinnanguliselt kogukondade poolt enim mõjutatavate võtmeprobleemide kogumite üle.

Võtmeprobleemid - võtmevaldkond. Arutelu pidepunktid:

Millised on selle võtmevaldkonna probleemide lahendamise kõige olulisemad, tõhusamad, otstarbekamad tegevused ja tulemused?

Mida saavad teha kogukonnad?

Mida saavad teha kogukonnad koos kohalike omavalitsustega?

Millist tuge vajavad kogukonnad oma tegevustes?

Kui ruttu me arvame, et tulemused on saavutatavad ja mõjud hakkavad ilmnema?

Kuidas tehtu ja saavutatu püsima jääb?

Mis meie ettevõtmisi selles võtmevaldkonnas ohustab, millised on riskid? Kas neid saab vältida?

Mis juhtub siis, kui selle võtmevaldkonna probleemistikuga keegi ei tegeleks?

### **III töötuba**

Rühmiti arutleti külapesade ja Pandivere piirkonna positiivse poole üle - väärtuslik, mille üle uhke olla ja mis mõjutab kogukondade enesemääratlust.

III töötoas tutvuti piirkonna aktuaalse meetmega, nõuetega, taotleja ja hindaja rollidega ja rollisimulatsiooni ning enesehinnangu kaudu analüüsiti olemasolevaid arenguideid. Osalejad olid kaasatud erinevates rollides: taotleja; hindaja; konkureeriv projekt. Eesmärk jõuda struktuuralse ja ruumilise mõtlemiseni, olulise esitlus- ja sõnastusoskuseni, detailide väärtustamiseni.

### **IV töötuba**

IV töötoas tegeleti tegevuste elluviimise riskida analüüsimisega, sotsiaalse mõju hindamisega ja teostatavuse ning jätkusuutlikkuse teemaga eelkõige olulisemate ja aktuaalsemate kavandatavate projektide lõikes.

### **V töötuba**

V töötoas esitleti strateegiaid piirkonna partneritele valla ulatuses.

## **III PIIRKONNA ISELOOMUSTUS JA ANALÜÜS**

### **3.1 Vajangu piirkonna iseloomustus**

#### **3.1.1 Kontekst**

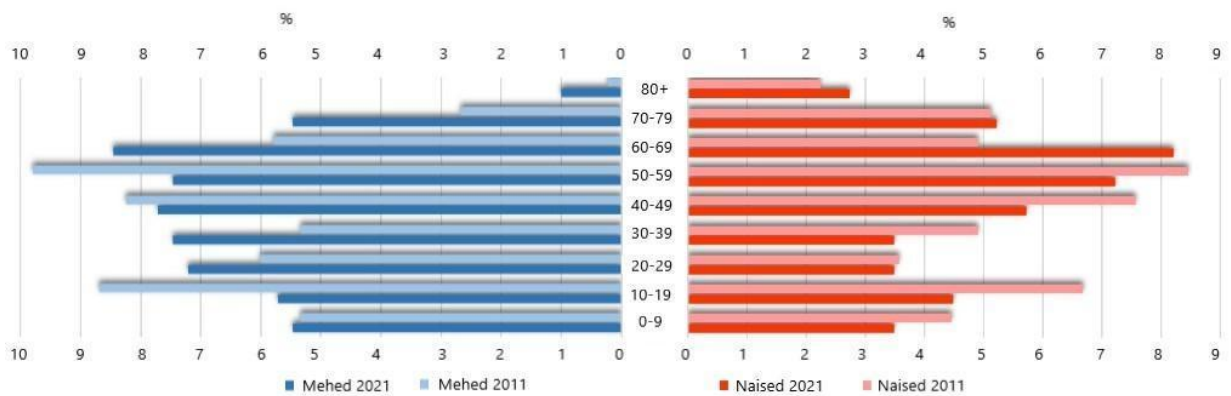
Vajangu piirkond on Lääne-Virumaa lääneosas asuva Tapa valla lõunapoolseim, ligi 86 km<sup>2</sup> suurune piirkond. Vajangu piirkonna territooriumile jääb 8 küla – Aavere, Järsi, Kerguta, Kuie, Kursi, Tūrje, Vajangu ja Võhmuta küla. Vajangu küla on neist rahvaarvult suurim.

Vajangu küla piirneb Võhmuta, Aavere, Kuie ja Kerguta külaga. Ühist piiri ei ole Järsi, Kursi ja Tūrje külaga. Selline asend on Vajangu külale Vajangu piirkonna keskusena äärmiselt soodne. Kuna ümberkaudsetes külates on ainult elamud ja tootmishooned, siis tarbivad naaberkülade inimesed aktiivselt Vajangu külas pakutavaid teenuseid.

Piirkond asub traditsioonilises põllumajanduspiirkonnas (Tapa valla põllumajanduslikus kasutuses oleva maa pindala on 16 634 ha, s.o. umbes 20% valla pindalast), mida läbib Kullenga - Tamsalu - Järva-Jaani maantee, lähim raudteejaam asub 10 km kaugusel Tamsalus. Praegustes piirides Tapa vald on tekkinud mitmete ühinemiste tulemusena. 2005. aasta kohaliku omavalitsuse volikogu valimiste järgselt ühinesid Tapa linn, Lehtse vald ja Saksi vald (v.a Kiku, Salda ja Pariisi küla) Tapa vallaks ning Tamsalu linn ja Tamsalu vald Tamsalu vallaks. Teine ühinemine leidis aset haldusreformi käigus 2017. aastal, mil ühinesid Tapa vald ja Tamsalu vald. Tapa vald on suuruselt teine omavalitsus Lääne-Viru maakonnas.

#### **3.1.2 Demograafilised ja sotsiaalmajanduslikud näitajad**

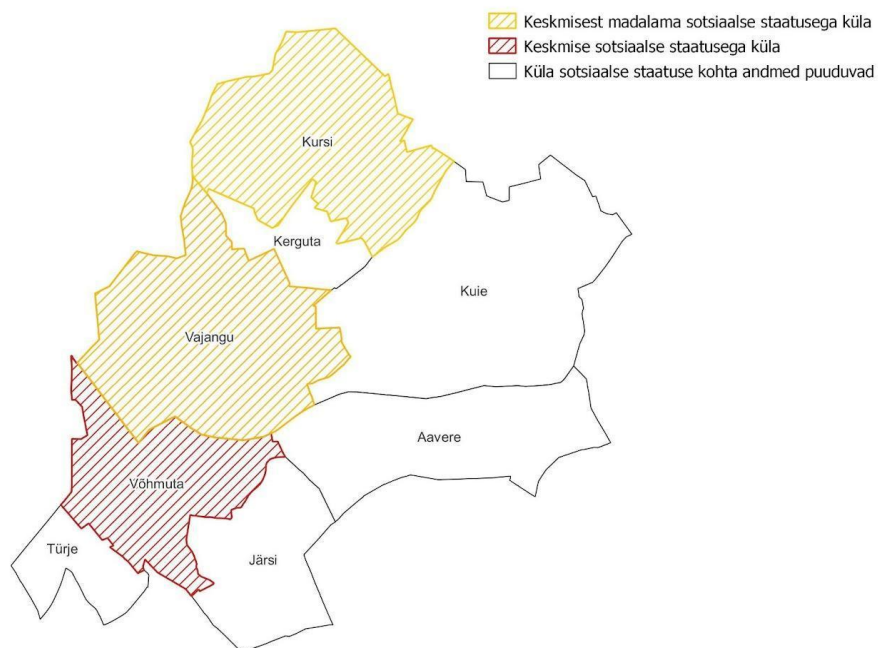
Vajangu piirkond on Eesti väikeasulate uuringus määratletud külade tüübina rahvastiku järgi - kahanev, laste ja väheste lastega külade piirkond. Kõigis piirkonna asulates on rahvastik vähenenud aastatel 2000-2017, kõige rohkem Vajangul, kõige vähem Aaveres (Eesti väikeasulate uuring 2019).



**Joonis 1.** Vajangu piirkonna rahvastik 2011.a. rahva ja eluruumide loenduse ja 01.01.2022 rahvastikuregistri andmetel.

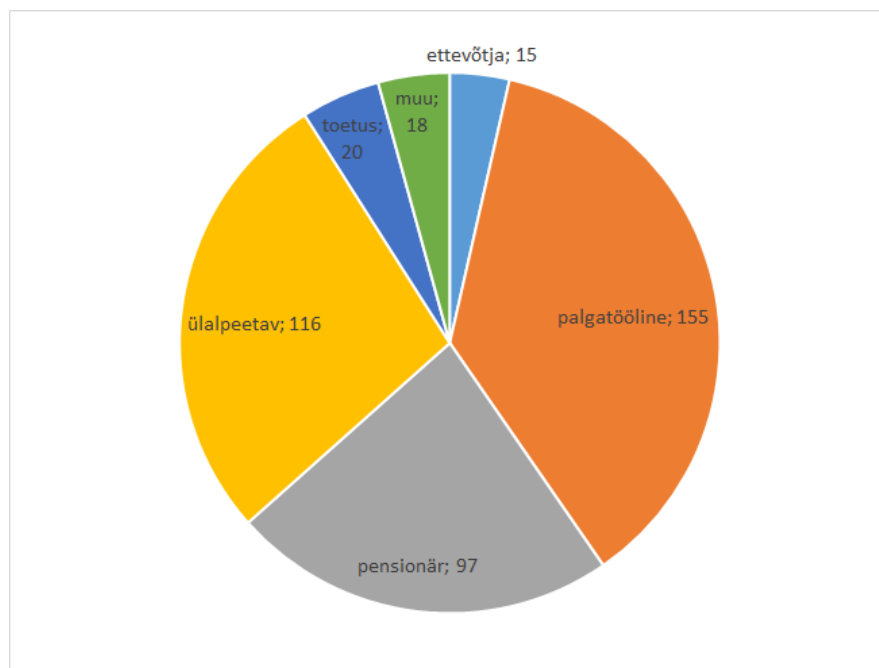
Sarnaselt suurele osale Eesti omavalitsustest väheneb ja vananeb ka Tapa valla elanikkond. Seisuga 1. jaanuar 2022 (Rahvastikuregistri andmetel) elab Tapa vallas 10 549 inimest, neist 402 (3,8%) Vajangu piirkonnas. 2011.a. rahvastikuloenduse andmetega võrreldes on Vajangu piirkonna elanikkond vähenenud seega 47 inimese (10,5%) võrra, mis on võrreldav langustrend ülejäänud Tapa valla osadega (11323 in. (2011) vrd 10147 in. (01.01.2022), 10,4%).

Perioodil 2013-2017 on valla rahvaarv vähenenud keskmiselt 1,5% aastas (mis on ligikaudu 180 inimest aastas) ja seda nii negatiivse loomuliku iibe kui väljarände tõttu. 2016. aastal sündis 91 inimest vähem kui suri ja välja rändas 126 inimest rohkem kui asemele tuli. Liikuvamad on väikeste lastega pered ja noored. Peamiselt lahkutakse Tallinnasse, aga ka naaber- omavalitsustesse. Eeldusel, et rahvaarvu vähenemine jätkub samas tempos, elab 2025. aastal Tapa vallas alla 10 000 inimese.



Joonis 2. Vajangu piirkonna külade üldistatud sotsiaalmajanduslik tüüp Eesti väikeasulate uuringu (2019) põhjal.

Vajangu piirkonna palgatöötaja kuukeskmine brutotulu 1126 € (EUR, 2019, Statistikaamet)  
 Tapa valla palgatöötaja kuukeskmine brutotulu 1116 (EUR, 2019, Statistikaamet)

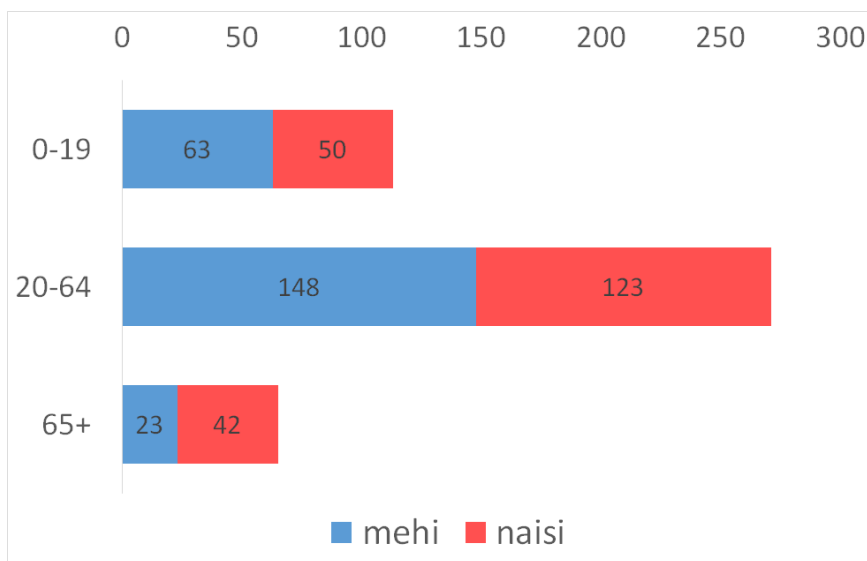


Joonis 3. Vajangu piirkonna elanike jaotus peamise elatusallika põhjal (Rahva ja eluruumide loendus 2011).



Töötavate elanike osatähtsus tööelistest elanikest endises Tamsalu vallas oli 2011.aastal 36 % (Statistikaamet), samal ajal oli piirkonnas kõrgharidusega elanikke järgmiselt: Türje - 3, Vajangu - 18, Aavere - 3 ja Kursi - 6.

Asustussüsteemi sotsiaalmajanduslik elujõulisus sõltub üha enam suurematest keskustest ning nende vahelistest ühendusteedest. Sotsiaalmajanduslikud trendid on üldiselt seotud rahvastiku trendidega. Peamised rahvastikutrendid on olnud elanikkonna kahanemine ja vananemine ning koondumine suurematesse linnaregioonidesse ehk rahvastiku linnastumine.



Joonis 4. Laste/noorte, tööeliste ja pensionialiste meeste ja naiste arv Vajangu piirkonnas.

### 3.1.3 Olemasolevad ressursid

Olemasolev ja toimiv munitsipaalhoone piirkonnas on Vajangu multifunktsionaalne külakeskushoone. Munitsipaalrajatised Vajangul: tänavad, pumbamajad (2 tk.), tänavavalgustusvõrk, mänguväljak, bussiootepaviljon, veepuhastusjaam. MTÜ Vajangu Tuletõrjehingule kuuluvad rahvamaja ja tuletõrjedepoo.

Teenused Vajangu piirkonnas: 6-klassiline väikeklassidega kool, lasteaed, raamatukogu koos postiteenusega, perearstiteenus (mitte alaline), külasaun, noortekeskus, juuksur (mitte alaline), kauplusauto.

Kodanikualagatuslikud organisatsioonid piirkonnas on MTÜ Vajangu Tuletõrjehing, MTÜ Vajangu Noorsootöö Keskus, MTÜ Võhmuta Mõisapark ja MTÜ Puhta vee teemapark.

Haridustasemelt on meie piirkonnas kogukonnaliikmeid algharidusest doktorikraadini. Keeled, mille oskajaid kogukonna liikmete hulgast leiame, on vene, soome, inglise, prantsuse ja hispaania keel. Tuleb tõdeda, et kõikide keelte oskajad ei ole alaliselt piirkonnas viibivad kogukonnaliikmed.

Kuna Vajangu piirkond paikneb pikkade põllumajandustraditsioonidega piirkonnas, omab enamuse elanikest põllumajandustööde tegemise oskusi ja kogemusi. Suur osa küla inimestest on väiksemat või suuremat talupidamist harrastanud: pidanud loomi ja linde, kasvatanud teravilja ja kartulit. Tänapäevaks on talumajapidamiste arv oluliselt vähenenud. Paljudel elanikel on säilinud aiamaa harimise traditsioon.

### **3.1.4 Kogukonna kogemused ja edulood**

Kogukonnaliikmed pakuvad teenusena kohalikule omavalitsusele noorsootööteenust aastast 2003, lumetõrjeteenust aastast 1998, Päästeametile päästeteenust aastast 1998. Kogukonnaliikmed on korrastanud piirkonna välisilmel. Rajatud on suur mänguväljak PRIA toetusega, tuletõrjedepoo, taastatud rahvamaja ja korvpalliplats. Soetatud on rahvariided, pillide komplekt ansambli tegemiseks, sisustatud kunsti ja käsitöötuba keskushoones.

### **3.2 Seosed teiste arengukavadega**

**Tapa valla arengukava 2018-2025** põhisuunad: S1:Tapa vallas on hea elada. Siinne elukeskkond on meeldiv ja turvaline. Vajalikud teenused on kõigile, sõltumata piirkonnast, kättesaadavad; S3: Elanikkonda seob ühine identiteet ja tugev kogukonnatunne. Vallakodanikud räägivad kohalikku elu puudutavates küsimustes aktiivselt kaasa, erinevate osapoolte vaheline koostöö on tihe. Oluline info on kogu elanikkonnale kättesaadav.

**Lääne-Viru Maakonna Arengustrateegia 2030+** arenguvaldkond “Avalikud teenused” tegevussuund 2.2: omavalitsuste investeeringud avalike teenuste parandamiseks ja keskuste ruumiliseks kujundamiseks; arenguvaldkond “Haridus” tegevussuund 1.2: omavalitsuste investeeringud haridusobjektidesse (sh energiatõhusus); arenguvaldkond “Ühistransport, energeetika ja it-taristu” tegevussuunad 4.1: investeeringud ühiskondlike hoonete alternatiivenergia lahendustesse, 5.2.: tänavavalgustusüsteemide arendamine ja 6.2.: jalg- ja jalgrattateede arendamine.

**Sidusa Eesti Arengukava 2030:** “Võimestame kogukondi otsustusprotsessides osalema. Selleks...rakendame kogukonnakeskse lähenemisviisi mudelit ehk aitame kohalikel omavalitsustel määratleda ja kaardistada koos kohalike elanikega oma kogukonnad ning kaasata neid otsustusprotsessidesse pakkudes selleks senisest mitmekesisemaid võimalusi.” lk.29

**Euroopa Liidu ühise põllumajanduspoliitika strateegiakava 2023–2027:** üldeesmärgid 1)tõhustada arukat, vastupidavat ja mitmekesist põllumajandussektorit, mis tagab toiduga kindlustatuse; 2)edendada keskkonnahoidu ja kliimameetmeid...; 3)parandada maapiirkondade sotsiaal-majanduslikku olukorda.

### 3.3 Vajangu piirkonna elukeskkonna arengutegurite analüüs

#### 3.3.1 Peamised arengutegurid

##### Tugevused:

1. Kesk-Eesti. Piirkonna geograafiline asukoht ei sea piiranguid ettevõtlusele ega mujal töötamisele. Lihtsalt ligipääsetav (10 min sõidu kaugusel) on ka reisirongide kasutamise võimalus, peatuvad nii tava- kui ekspressrongid. Piirkonda läbib Tamsalu maantee. Ühistranspordi (rong, buss) sõiduplaan mõistlik.
2. Olulised teenused kättesaadavad elukoha lähedal piirkonna keskuses (Vajangul). Teenustest - Tamsalu Gümnaasiumi õppekoht (6 klassi), Tamsalu lasteaed "Krõll" Vajangu maja, Tamsalu Perearstikeskuse Vajangu tervisetuba, raamatukogu koos postipunktiga, saun 1x nädalas, juuksur 1x kuus, taaskasutustuba, võimla.
3. Kohalikud MTÜd on pikaajaliselt aktiivsed ning kogenud projektide läbiviimisel.
4. Piirkonnas mitmeid kasutuseta kinnistuid, mida on võimalik uutel elanikel omandada.
5. Vajangu keskushoones on veel kasutuseta ja uueks otstarbeks sobilikke ruume.
6. Kohalike hulgas mitmeid spetsialiste, kellel on lisaks erialastele oskustele ka üldisemaid vajalikke oskusi ning ettevõtlikkust ja probleemide lahendamise oskuseid.
7. Väikeklassidega kodulähedane kool ja kuna üldjuhul samad lapsed lähevad lasteaiast edasi kooli, siis on õhkkond rahulik ja turvaline. Väikeklassid võimaldavad ka personaalsema lähenemise igale õpilasele.
8. Valdavalt eramutega hajaasustus; piirkonnas oma meditsiinitöötaja ja vabatahtlik tuletõrjekomando; elektrikatkestused harvad, kuritegevust ja vandaalitsemist ei esine.
9. Terviserada ajaloolisel kitsarööpmelise raudtee tammil, kus saavad enamasti liikuda ainult jalakäiad ja jalgrattad; korvpalliplats rahvamaja pargis; spordisaal keskushoones; kooli spordiväljak keskushoone juures on ligipääsetav kõigile; tehnik kelgumägi.

##### Nõrkused:

1. Süsteemselt piirkonda arendav palgaline koordinaator ja isegi õhinapõhine organisatsioon puudub, mistõttu on senine kogukondlik tegevus juhuslik ja üksikutel entusiastidel põhinev ning kokkuvõttes on kogukondlik aktiivsus väike.
2. Elanikkond vananev ja seepärast pigem vähenev. Uusi noori elanikke küll tuleb juurde kuid pigem vähe. Hajutatus võib põhjustada mõneti tagasihoidlikku ühistegevust ja läbikäimist.

4. Keskushoone amortisatsioon põhjustab suuremaid majandamiskulusid, puuduvad tänapäevased lahendused ning ei ole ligitõmbav.
6. Ümberkaudsetest küladest on võimalik keskushoone teenusteni liikuda turvaliselt vaid isikliku autoga, ühendavad jalgteed (kergliiklusteed) puuduvad. Keskushoone ümber pole hooldatud ja korras parklaid, kuhu eemalt autoga tulles parkida saaks.
8. Kõikide kogukonnaliikmete soovid ei pruugi kokku langeda. Mõnele projektile võib saada saatuslikuks kompromissitu omanikutunne.

#### **Võimalused:**

1. Kaugtöö ja kodukontorite võimalikkus ja populariseerumine, töökohtade iseloom ja mitmekesisustumine (pop-up ettevõtted, e-kaubandus, nn. hõbemajandus vananeva rahvastikuga piirkondades, mahetootmine jmt.) ning väikeettevõtluse kasv niššitoodete populaarsuse tõttu võimaldavad rohkem väikelinna lähedases maapiirkonnas elamist.
2. Inimeste liikumine linnast maale privaatsema ja odavama kinnisvara, puhtama elukeskkonna, väiksema liiklustiheduse, väikeklassidega kooli ja vabade lasteaiakohtade tõttu.
6. Väikeasulate jaoks võiksid potentsiaaliks olla ka Eestisse tagasirändajad või järjest enam hargmaistuvad elanikud, kelle üks kodu on Eestis, teine aga mõnes teises riigis.

#### **Ohud:**

1. Regionaalpoliitilised otsused võivad soosida vaid suuremate keskuste lähipiirkondade arengut, kahjustades sel viisil maapiirkondade arenguvõimalusi, tingides sel viisil põhjendamatult suurt ebahütlust piirkondade arengus.
2. Valdaja soovimatus parendada ja kaasajastada keskushoone tingimusi võib tuua kaasa teenuste pakkumise vähenemise või lõppemise keskushoones, kuna tingimused muutuvad mittevastavaks ettenähtud nõudmistele. Vilets maja väljanägemine võib kaasa tuua ka eelarvamused teenuste kvaliteedi suhtes, mistõttu väheneb teenuse tarbijate hulk ning muudab omakorda küsitavaks teenuste pakkumise vajalikkuse piirkonnas.
3. Sulgemine võib tulla koolipidaja otsusena ja laste arv ei pruugi olla ainukeseks argumendiks. Kulude optimeerimiseks Vajangu Põhikool-Lasteaed likvideeriti ja viidi Tamsalu Gümnaasiumi ja Tamsalu Lasteaia alluvusse.

### 3.3.2 SWOT tabel

SISEMISED TUGEVUSED	SISEMISED NÕRKUSED
<ol style="list-style-type: none"> <li>1. Geograafiliselt ja ühistranspordi kasutamiseks soodne asukoht.</li> <li>2. Avalikud teenused multifunktsionaalses keskushoones.</li> <li>3. Tegusad MTÜd.</li> <li>4. Vabad kinnistud piirkonnas.</li> <li>5. Kasutamata ruumid keskushoones.</li> <li>6. Erinevate oskustega spetsialistid (eriharidus, keeleoskus, projektikirjutajad).</li> <li>7. Lasteasutused - väikeklassidega 6-klassiline kool ja lasteaed, kus piisavalt vabu kohti.</li> <li>8. Privaatne ja turvaline elukeskkond.</li> <li>9. Mitmed sportimisvõimalused.</li> </ol>	<ol style="list-style-type: none"> <li>1. Puudub küla- või arenguselts, külavanem.</li> <li>2. Vähenev elanikkond, madal asustustihedus.</li> <li>3. Kohati räämas asulad. Renoveerimata kortermajad. Vabade elamiskõlblike korterite puudus.</li> <li>4. Keskushoone moraalselt ja füüsiliselt amortiseerunud.</li> <li>5. Vähe ühistegevuse ja vabaaja veetmise võimalusi.</li> <li>6. Keskushoonele ligipääsetavus raskendatud.</li> <li>7. Suvitajatel ning ka mõningatel uutel kogukonnaliikmetel on raskendatud lõimumine kogukonda.</li> <li>8. Konfliktid ja koostöö soovimatus kogukonnaliikmete vahel.</li> <li>9. Puudub kauplus.</li> </ol>
VÄLISED VÕIMALUSED	VÄLISED OHUD
<ol style="list-style-type: none"> <li>1. Muutused töökohtade struktuuris</li> <li>2. Vastulinnastumise kasv</li> <li>3. Riiklikud toetused, projektid</li> <li>4. Kaasatus KOV arengukava koostamisse</li> <li>5. Piirkonda läbib valguskaabel</li> <li>6. Tagasiränne ja hargmaistumine</li> </ol>	<ol style="list-style-type: none"> <li>1. Ebasoodne regionaalpoliitika, regionaalse arengu ebahühtlus võivad süvendada ääremaastumist ja sellest tingitud negatiivseid tagajärgi nagu tagasihoidlikum piirkonna areng.</li> <li>2. Teenuste vähenemine keskushoones tarbijate vähesuse tõttu.</li> <li>3. Kooli ja lasteaia sulgemise oht laste vähesuse tõttu.</li> <li>4. Eestvedajate läbipõlemise oht kogukonna ja KOV vähesuse toetuse tõttu.</li> </ol>

### **3.3.3 Fookusvaldkonnad**

#### **1. Kodulähedaste avalike teenuste säilimine ja areng**

Kasutades ära töökohtade struktuuri muutusi, vastulinnastumise kasvu ja KOV arengukava koostamisse kaasatuse võimalusi ning tuginedes kogukonna tugevustele (avalikud teenused multifunktsionaalses keskushoones ning vabade ruumide kasutamise võimalused) ületame kogukonna nõrkuseks oleva ühistegevuse vähenemise ja väldime keskushoone teenuste vähenemise ohtu.

#### **2. Kogukonna areng**

Kasutades ära tugevusi kogemustega kohalike MTÜde ja erinevate oskustega spetsialistide näol, ületame kogukonna arengus organiseerimatusest tulenevad nõrkused (eestvedajate läbipõlemine, külaseltsi puudumine, konfliktid ning vähene koostöö ja tagasihoidlik ühistegevuste hulk kogukonnas).

#### **3. Kvaliteetne ja turvaline elukeskkond**

Kasutades ära erinevatest rahastusallikatest tulenevaid võimalusi ületame elukeskkonna kvaliteedis esinevad nõrkused.

## IV SEKKUMISLOOGIKA

### 4.1 Strateegiline eesmärk

Vajangu piirkonna külad moodustavad kestliku, tugeva ja tegusa kogukonna, mille keskuses on kättesaadavad piirkonna inimestele vajalikud teenused. Kogukond ja omavalitsus on üksteisele heaks partneriks.

Järgneval joonisel on üldistatult esitatud strateegiline eesmärk ning selle saavutamiseks vajalikud fookusteemadesse jaotunud arengueesmärgid





## 4.2 Arengueesmärgid

FOOKUSTEEMAD	ARENGUEESMÄRGID	VÕIMALIKUD MÕÕDIKUD*
<p><b>Kodulähedaste avalike teenuste säilimine ja areng</b></p> <p>Piirkonna eelisteks olevate avalike teenuste säilimine ning nende arendamine on kogukonna liikmetele äärmiselt oluline. Külakeskuse hoonetes teenuste säilimise eelduseks on ka hoone ülalpidamiskulude vähendamine ja selle isemajandamisvõimekuse tõstmine.</p>	<p>Eesmärk 1. Külakeskuse hoone ja selle territoorium on korrastatud ja kaasajastatud</p>	<ul style="list-style-type: none"> <li>● hoone ülalpidamiskulude muutus;</li> <li>● kaasajastatud kasulikud ruutmeetrid;</li> <li>● funktsionaalsete (eriti uute kasutusvõimalustega) ruumide arv;</li> <li>● lisandunud või uue kvaliteedi saanud atraktsioonid, tegevusvõimalused;</li> <li>● eelnimetatud võimaluste kasusaajate hulga ja sihtgruppide struktuuri muutumine;</li> <li>● huvide kaardistamine ja rahulolu uuringud</li> </ul>
	<p>Eesmärk 2. Avalikud teenused on säilinud ja ajakohased</p>	<ul style="list-style-type: none"> <li>● säilinud teenused</li> <li>● lisandunud teenused</li> <li>● teenuste kasusaajate hulga ja struktuuri muutus;</li> <li>● võimla kasutajate hulga ja nende struktuuri muutus;</li> <li>● kaugtöökeskuse töökohtade arv ja võimalused;</li> <li>● huvide kaardistamine ja rahulolu uuringud</li> </ul>
<p><b>Kogukonna areng</b></p> <p>Piirkonnas olevatele avalikele teenustele lisaks on vajalik tõsta kogukonna tugevdamiseks ka selle sotsiaalset ja kultuurilist kapitali.</p>	<p>Eesmärk 3. Kogukond suhtleb omavahel aktiivselt</p>	<ul style="list-style-type: none"> <li>● kodulehe ja teiste hallatavate meediumite kasutajaskonna suurus ja struktuur</li> <li>● kogukondlike ürituste hulk ja osalejate arv</li> <li>● kaasatud uute sihtgruppide hulk ja struktuur</li> <li>● ühiste tegevuste hulk ja osalejaskond</li> </ul>
	<p>Eesmärk 4. Kogukond ja KOV teevad koostööd</p>	<ul style="list-style-type: none"> <li>● ühiste koostöövormide kirjeldused ja hulk</li> <li>● kogukonna huvide ja vajaduste kajastumine KOV arengu- ja finantsdokumentides</li> <li>● kaasfinantseeringud</li> <li>● ühisprojektid</li> </ul>

		<ul style="list-style-type: none"> <li>• vabäihendustele delegeeritud ülesanded</li> </ul>
<p><b>Kvaliteetne ja turvaline elukeskkond</b>          Piirkonna kestlikuse tagamiseks on oluline inimesesõbraliku, kauni, funktsionaalse ja turvalise elukeskkonna säilimine ja arendamine.</p>	<p>Eesmärk 5. Piirkond on noortele atraktiivne ja soodustab eakatel väärikalt vananemist</p>	<ul style="list-style-type: none"> <li>• piirkonda elama asunute või kinnisvara soetanute arv;</li> <li>• laste arvu muutus (%) piirkonna lasteasutustes;</li> <li>• kodukanti naasnute arv;</li> <li>• naabriabisüsteemis osalejate arv;</li> <li>• ürituste arv ja sihtgruppide struktuur;</li> <li>• võimaluse saanud erivajadustega sihtgruppide hulk</li> </ul>
	<p>Eesmärk 6. Elukeskkond ja taristu toetab ning soodustab tervislikke ja loodussõbralikke eluviise</p>	<ul style="list-style-type: none"> <li>• jalg- ja rattaradade arvnäitajad, struktuur</li> <li>• lisandunud spordirajatiste ja tegevuspaikade hulk;</li> <li>• rajatiste kasutajate hulk ja struktuur</li> <li>• tekkinud jagamismajanduse hulk ja kasusaajad</li> <li>• kohaliku toidu saamise võimaluste hulk ja kasusaajad (pakkujad, tarbijad)</li> <li>• lisandunud või uues kvaliteedis kõrghaljastuse arvnäitajad (enne ja pärast jäädvustused)</li> </ul>
	<p>Eesmärk 7. Piirkonna külad on heakorrastatud ja turvalised</p>	<ul style="list-style-type: none"> <li>• renoveeritud objektide ja taristu arvnäitajad, kasusaajad; enne ja pärast jäädvustused;</li> <li>• heakorrastusürituste arv ja osaliste arv, kasusaajate arv;</li> <li>• ohtlike objektide jäädvustused ja hulk, vähenemiste arv</li> </ul>

	<p>Eesmärk 8. Liiklemine piirkonnas on mugav ja turvaline</p>	<ul style="list-style-type: none"> <li>● kergliiklusteede arvnäitajad ja struktuur;</li> <li>● parendatud teedevõrgu arvnäitajad;</li> <li>● rajatud ja korrastatud parklate arvnäitajad</li> <li>● korrastatud bussipeatuste arvnäitajad</li> <li>● tähistatud matkaradade arvnäitajad ja struktuur</li> </ul>
--	---	---

**\*Märkus:** toodud mõõditud on võimalik esitada prognoositavate numbriliste vm näitajatega reaalse tegevuse rakendamise käigus. Eelduseks on tegevuskavas olevate kaardistuste teostamine; algtasemete määramine, et oleks võimalik saavutatut millegagi võrrelda; projekti olemasolu, kus on pindalad, mahud ja ruumiliigendus ning otstarbed jne. Objektidest, aladest, miljööst tehakse jäädvustused nende tänases seisus, et oleks visuaalne võrdlusalus uue realiseeritud olukorraga.

## 4.3 Tegevussuunad

### **Eesmärk 1. Külakeskuse hoone ja selle territoorium on korrastatud ja kaasajastatud**

Külakeskuse hoone on tänu oma multifunktsionaalsusele kogukonnale keskse tähtsusega. Suhteliselt hõredalt asustatud piirkonnas on keskushoones teenuste jätkuvaks pakkumiseks äärmiselt oluline hoone võimalikult madalad ülalpidamiskulud ning hoone ja selle territooriumi atraktiivsus kasutajatele. Külakeskuse hoone kaudu tunneb kogukond KOV kohalolekut ja leevendab ääremaastumise hirmu.

#### **Tegevussuund 1.1. Renoveerida külakeskuse hoone ja sellega seotud taristu**

Vajangu külakeskuse hoone valmis 1986, võimla 1993. Uus lokaalne keskkütte katlamaja, vahetatud aknad. Amortiseerunud on katus, trepid on libedad, lagunened ja ohtlikud. Hoone üldine väljanägemine on vilets ning soojustus olematu, samuti puudub ventilatsioon. Kuigi lasteaia alale tehti 2021 uus piirdeaed, siis ülejäänud territooriumi ümbritsevad katkise ja roostes vana aia jäänused. Nimetatud põhjustel on hoone ülalpidamiskulud suured ning hoone vähese atraktiivsuse tõttu pole pakutavate teenuste tarbimismäär maksimaalne. Ometigi on valdavale osale elanikest pakutavad teenused eluliselt olulised, mistõttu piirkonna jätkusuutlikkuse tagamiseks on maja ja selle territooriumi renoveerimine möödapääsmatu. Samuti aitaks kasutatavust parandada efektiivsem ruumikasutus. Arvestades asjaoluga, et hoone ja selle haljasala kasutajatest on suur osa lapsed, aga ka vanurid, tuleb erilist tähelepanu pöörata ka terviseameti nõuetele (nt. ventilatsioon) ja ohutusele.

### **Eesmärk 2. Avalikud teenused on säilinud ja ajakohased**

Paljude kodulähedaste teenuste/funktsioonide olemasolu on saanud määravaks Vajangu piirkonda elama asumise otsuse tegemisel, andes piirkonnale konkurentsieelise paljude teiste maapiirkondade ees. Maapiirkonnas on suurema rahvaarvuga piirkondadega võrreldes teenusepakujate ja -saajate vaheline suhe personaalsem, arvestatakse erinevate inimeste isikupäraga ning ollakse paindlikum. Lastega seotud teenuste (lasteaed, kool, noortekeskus) puhul on väärtuseks ka maalähedus, turvalisus ning kodulähedusest tingitud lihtne logistika peredele. Teenuste kvaliteedi ja ajaga kaasas käimise osas ei tohi teha järeleandmisi ja kompromisse. Samas väikeses kogukonnas on teenusele vahetu tagasiside saamine lihtsam, mis kergendab vajalikus suunas teenuste arendamist.

#### **Tegevussuund 2.1. Säilitada ja arendada avalikke teenuseid**

Keskushoones pakutavate avalike teenuste säilimiseks on vajalik teenuste pidev kaasajastamine ning nõudlusega koosõlla viimine. Selleks on vaja läbi viia vastavaid rahulolu-uuringuid ja ideekorjeid ning seejärel tulemustele vastavalt teha vajalikke teenuste

kasutamist parendavaid muudatusi. Eelarvamustest vabanemiseks on vaja sihipäraselt mainekujundusega tegelemine ning teenuste kasutamise soodustamine ja propageerimine kohalike hulgas. Samuti tuleb soodustada kohalikel isiklike suhete tekkimist asutustega. Selleks pakub võimalusi erinevate asutuste omavahelise koostöö ja seeläbi inimeste juhtimine asutustesse, mille teenuseid seni pole veel tarbitud. Lasteaia ja kooli tutvustamiseks korraldada lahtiste uste päevi ja muid avatud üritusi ning läheneda ka individuaalselt.

### **Tegevussuund 2.2 Käivitada uusi ja vajalikke teenuseid**

Hoone kasutusefektiivsuse tõstmiseks tuleb võtta kasutusele ka seni kasutamata või ebaotstarbekalt kasutatud ruumid. Praegu puuduvad piirkonnas kaugtöö tegemist võimaldavad ruumid, samuti kogukondlikeks tegemisteks kohandatud ruumid. Hoone ruumilise kasutamise tõhustamine aitab suurendada kasusaajate hulka ja pikemas perspektiivis mõjutada keskushoone säilitamise otstarbekust.

### **Eesmärk 3. Kogukond suhtleb omavahel aktiivselt**

Suhteliselt hõredalt asustatud piirkonnas on kontaktide vähesuse tõttu info halvemini liikuda ning vähene informeeritus omakorda võib olla igapäevaelu takistavaks. Seetõttu on informeerituse tagamiseks oluline, et inimesed omavahel suhtleks, üksteist tunneks. "Iga inimene ja elanik loeb" mentaliteet on maapiirkonnas hädavajalik piirkonna sotsiaalse kapitali ning turvatunde suurendamiseks, mis omakorda loovad piirkonnale elupaigana lisandväärtust. Kedagi ei tohi kõrvale jätta. Kogukonda tuleb lõimida kõik sotsiaalsed grupid, ka ajutised suvilate elanikud.

#### **Tegevussuund 3.1. Käivitada kogukondlikud ühistegevused**

Kogukondlikud ühistegevused suurendavad omavahelist tihedamat läbikäimist ja koostööd ning suurendavad ühtekuuluvustunnet ja vastastikust usaldust. Hõlmatuse tagamiseks tuleb korraldada erinevaid avatud tegevusi/üritusi (talgud, koolitused, spordi- ja kultuuriüritused), millest saaks osa võtta nii alalised kui ajutised elanikud.

#### **Tegevussuund 3.2. Laiendada info jagamise võimalusi erinevate huvitatud sihtrühmadeni jõudmiseks**

Vajangu piirkonnal on oma FB-grupp, kuid puudub koduleht internetis, kust oleks organiseeritult, püsivalt ja mugavalt leitav piirkonnaga seotud oluline info. Sellise info kättesaadavus on oluline kohapealse tugeva sotsiaalse võrgustiku loomiseks, aga ka piirkonna turundamise hõlbustamiseks. Miinuseks on kodulehe tasuline külg, FB-grupp on seni tasuta.

#### **Tegevussuund 3.3. Väärtustada piirkonda elu- ja ettevõtluskeskkonnana**

Piirkonna ajaloo ja looduse uurimine võimaldab tihedama sideme tekkimist oma kodukohaga ning selle unikaalsuse mõistmist ja väärtustamist. Uurimine pakub sobivas raskusastmes tegevust erinevatele vanuserühmadele ning erineva tasemega huviliste kogemuste vahetus

võimaldab ka erialistel omavahelist lõimumist. Seepärast on oluline kutsuda kogukonnaliikmeid üles uurima piirkonna ajalugu ja loodust ning pakkuda tehtud töö laiemaks levitamiseks väljundeid (trükised, koduleht).

#### **Eesmärk 4. Kogukond ja KOV teevad koostööd**

Kohalik omavalitsus peab olema piirkonna arendamisel loomulikuks partneriks, kogukonna vahetu tagasiside võimaldab samas omavalitsuse töö tõhustamist.

##### **Tegevussuund 4.1. Koguneda regulaarselt ümarlaudades, et jagada ja selgitada üksteise ootusi ja võimekust**

KOV, piirkonna vabühendused ja ettevõtjad peaks olema kursis üksteise vajaduste ja võimalustega. Muutused kogukonnale pakutavates avalikes teenustes peaks olema poolte vahel läbi räägitud ja kokku lepitud. Mõlemad pooled saavad teha argumenteeritud ettepanekuid olukorra muutmiseks, et oleks tagatud mõlema osapoole vajaduste täitmine ja kompromisslahenduse leidmine tõhustatud.

##### **Tegevussuund 4.2. Osaleda vastastikku üksteise arengukavade ja strateegiate koostamises**

Arengukava on tulevikuplaanide raamdokument, mille sisu kvaliteet on suuresti sõltuv koostajate kompetentsist ja informeeritusest. Just neid komponente saavadki kogukond ja KOV koostöös täiustada.

#### **Eesmärk 5. Piirkond on noortele atraktiivne, võimaldades ka eakatele väärikat vananemist**

Oluline on nii uute noorte piirkonda elama kui kohalike noorte mitte lahkuma ahvatlemine. Oleme maapiirkond ja suur osa siin olevatest töökohtadest on seotud põllumajandusega, aga mitte ainult. Tänapäeval ei ole noortel väga palju võimalusi põllumajandustöödega tutvumiseks, sest talumajapidamisi on säilinud väga minimaalselt ja põllumajanduses töötavate vanemate töökohaga tutvuma minna ei ole lihtne.

Usutavasti on kõikjal Eestis kaugtöö tegemine võimalik. Vajangu piirkonnas vajavad sobivad ruumid renoveerimist ja sisustamist. Kiire internet on Vajangu külakeskushoones ja Türje-Võhmuta-Järsi piirkonnas kättesaadav.

Noortele vajalike kvaliteetsete teenuste (lasteaed, kool, noortekeskus, kaugtöökeskus) säilimine ja lisandumine on atraktiivsuse kaalukaimad komponendid.

##### **Tegevussuund 5.1. Kaasata noori arendustegevustesse**

Piirkonna noortele sobivamaks kujundamisel on oluline kuulata ja kaasata noori arendustegevustes. Parim tõe kriteerium on praktika ja seetõttu ei ole aegajalt vale ka uute

vajaduste ja teenuste toimimist kontrollida reaalses elus, mitte teha otsusi ainult mineviku kogemuste põhjal.

### **Tegevussuund 5.2. Säilitada noortele ja peredele olulised teenused piirkonnas**

Inimesele omaselt on iga lapsevanema peamiseks eesmärgiks oma laste tuleviku kujundamine ja nende õpetamine elus hästi hakkama saama, kindlustades talle samaaegselt olevikus vajalikud tingimused. Selle eesmärgi realiseerimiseks on lapsevanemal õigustatud ootus selle vastutuse jagamiseks kvalifitseeritud ja turvaliste elukohalähedaste lasteasutustega. Aina hõrenev lasteasutuste võrgustik seab sageli noortele peredele takistused maapiirkonnas elamiseks, mistõttu on pered teenuse saamiseks sageli sunnitud elama asumaa linnadesse. Niivõrd personaalset lähenemist ja turvalist keskkonda nagu väikesed ja hubased maapiirkonna lasteasutused pakuvad, on aga suurte kollektiivide puhul raske saavutada. Seetõttu on Vajangu piirkonnas saadav lasteaia, kooli (6 klassi) ja noortekeskuse teenused oluliseks argumendiks noortele peredele piirkonnas elamisel.

### **Tegevussuund 5.3. Tutvustada piirkonnas vajalikke ameteid ja alternatiivseid töötamisvõimalusi**

Algteadmised ja vundament tulevikuks laotakse lapsepõlves. Kodukanti elama jäämine ei sea tänapäevase mobiilsuse ning kaugtöö võimaluste tõttu piire ameti valikul. Lisaks on maapiirkonnas võimalik elatuda kohapealsetest traditsioonilistest tegevustest (põllumajandus, metsandus jmt), mille tutvustamiseks on siin head võimalused ja sobiv keskkond, mille ärakasutamine lisaks koolile isikupära.

### **Tegevussuund 5.4. Tuvastada vajadused ja leida võimalused sotsiaalse turvalisuse tõstmiseks**

Piirkonna sotsiaalse turvalisuse tõstmiseks tuleks välja töötada ja rakendada nn. naabriabi süsteem, mille vahendusel saaksid elanikud üksteist aidata lihtsate igapäevaprobleemide lahendamisel, millel oleks eriti tugev mõju sotsiaalselt haavatavamate rühmade osas. Näiteks saaksid nooremad inimesed aidata vajadusel vanemaid it-probleemide korral, transpordi murede korral (n.ö. sõidujagamine) ja kasvõi keldrist kartulite toomisel. Samas vanemad inimesed saaksid panustada näiteks oma käsitööoskusega (nt. kinnaste kudumine) või vajadusel laste hoidmine. Lisaks reaalsele abile aitab selline süsteem kõigil kogukonnaliikmetel tunda end ja olla kogukonnas olulise ja vajalikuna.

## **Eesmärk 6. Elukeskkond toetab ning soodustab tervislikke ja loodussõbralikke eluviise ja -taristut**

Probleemide ennetamine on enamasti lihtsam kui tagajärgedega tegelemine. Jätkusuutlik elu piirkonnas vajab jätkusuutlikke eluviise, mis ei ole saavutatav seda soodustava elukeskkonnata. Inimeste teadlikkuse kasvades on aina selgemaks saamas säästlike ja

tervislike eluviiside vajalikkus ning seda võimaldav elukeskkond on tuleviku perspektiivis möödapääsmatu.

### **Tegevussuund 6.1. Hõlbustada aktiivset eluviisi ja propageerida sporti**

Piirkonna spordiobjektid (terviserada, palliväljakud, võimla) on küll kasutatavad, ent vajavad korrastamist ja senisest märksa järjepidevamat hooldust. Õues liikumise soodustamiseks tuleks rajada kogu piirkonda haarav matka- ja terviseradade võrgustik, milleks oleks eelnevalt vaja sõlmida kokkulepped maa- ja metsaomanikega radade mahamärkimiseks ja sihipäraseks kasutamiseks. Samuti oleks vajalik väljõusaal ning uuendada võimla spordivarustust ja täiendada funktsionaalsust.

### **Tegevussuund 6.2. Käivitada alternatiivsed, vajadustele vastavad kaubandussüsteemid**

Vajangu piirkond on traditsiooniline põllumajanduspiirkond. Ometigi on piirkond muutunud toidu kõrbeks, kus kvaliteetne ja kohalik toit pole kergelt saadaval. Otse tootjalt tarbijale (OTT) laadse süsteemi käivitamine oleks esimeseks sammuks selle probleemi lahendamisel, võimaldades kohalikele kergemat ligipääsu sageli tervislikumale (värske, puudub vajadus säilitusainete järele) ja säästlikumale (lühem tarneahele) toidule. Tootja-tarbija otsene kontakt vähendab tootja anonüümsust ning motiveerib väiketootjat kvaliteedi suhtes pingutama. Omakorda julgustaks piirkonnas toimiv vahendajateta süsteem kohalike väiketootmisi ning mõjuks potentsiaalselt hästi piirkonna sotsiaalmajanduslikule olukorrale. Kauplemiseks tuleks rajada varjualune või kohandada selleks mõni olemasolev ehitis (nt. Kooli tänava ja Tamsalu mnt. vahele jääval alal olev kuur).

### **Tegevussuund 6.3. Kujundada elukeskkond õues viibimist soodustavaks**

Teadusuuringud on näidanud, et päike, tuul ja vesi on me sõbrad kolmekesi, kellega me kokku saame ikka eeskätt õues. Seega tuleks avalik ruum kujundada värskes õhus viibimist soosivaks, et aidata kaasa elanike vaimse ja füüsilise tervise hoidmisele. Mänguväljakute korrastamine, liigse kuuma/tuule/külma eest kaitset pakkuva kõrghaljastuse hulga suurendamine, korras tänavavalgustus, pinkide rajamine haljasaladele jmt. motiveerib inimesi rohkem aega õues veetma, kaugemal arvutitest ja diivanitest.

### **Tegevussuund 6.4 Võtta kasutusele loodussõbralik ja -säästlik taristu ning suurendada sellealast teadlikkust**

Puhast ja seega inimsõbralikku elukeskkonda aitavad tagada keskkonnasäästlike lahenduste kasutusele võtmine avalikus ruumis. Keskkonna- ja loodussõbralikkus (sh. pikk kasutusiga, amortiseerumise järgne ümbertöötlemine jne) peaks olema kõigis ettevõtmistes, investeeringutes jmt. oluline arvestatav kriteerium. Keskkonnasäästliku mõtteviisi ja lahenduste tutvustamine erinevatel koolitustel soodustab ka selliste lähenemiste hindamist ning kasutuselevõttu ka eravaldustes.



## **Eesmärk 7. Piirkonna külad on heakorrastatud ja turvalised**

Piirkonna kuvandi parandamiseks ja atraktiivsuse tõstmiseks on pidev heakorrastamine möödapääsmatu. Heakorratalguid on korraldatud nii “Teeme ära” aktsiooni raames kui kogukonna algatusel, aga ajaga on see traditsioon soiku jäänud.

### **Tegevussuund 7.1. Heakorrastada piirkond**

Piirkonna miljööväärtuse tõstmiseks tuleb parandada hoonete ja muu taristu ning neid ümbritseva territooriumi visuaalset väljanägemist. Erilist tähelepanu tuleb pöörata pilku püüdvamatele objektidele, korterelamutele, mis oleks renoveerituna oluliselt atraktiivsemad uutele elanikele ning panustaks märkimisväärselt ka piirkonna üldmuljesse. Samuti tuleb miljööväärtuse tõstmiseks renoveerida ühiskondlikud ja ajaloolised hooned. Renoveerimise ja heakorrastamise käigus luuakse kaunis ja õdus keskkond nii elanikkonnale kui külastajatele. Samuti suureneb piirkonna turvalisus kui eemaldatakse langemisohtlikud puud, lammutatakse kasutuseta ja varisemisohtlikud hooned. Olulise panuse saavad anda kõik elanikud regulaarsete heakorratalgute käigus, mille käigus suureneb ka elanike hoolivus ja vastutustunne oma kodukoha suhtes. Heakorratalgute üheks positiivseks küljeks on ka erinevate vanusegruppide ja alaliste ning ajutiste elanike lõimimine. Heakorratalgute sisu ja olulisust arvestades tuleks selle traditsiooni taastamise või taasaluustamisega teha algust nii kiiresti kui võimalik.

### **Tegevussuund 7.2. Soodustada piirkonna turvalisust suurendavaid ettevõtmisi**

Hõredalt asustatud alad jäävad kaugemale palgalistest päästekomandodest, politseijaoskondadest, meditsiinikeskustest. Et elanikud ennast ka hajaasustuses turvaliselt tunneks, tuleb soodustada erinevaid turvalisust soodustavaid ettevõtmisi: vabatahtlik pääste, abipolitsei ja või naabrivalve süsteem, esmaabi koolitused jmt.

## **Eesmärk 8. Liiklemine piirkonnas on mugav ja turvaline**

Hajaasustuses on elanike vahelise koostöö ja teenuste kasutamine tugevalt seotud liikumisvõimaluste, sh. teede võrguga. Samas on mootorsõidukite kiirused hajaasustuses üldiselt suuremad kui linnatänavatel, mistõttu keskkonnasõbralikud liikumisviisid on ebamugavad ja -turvalised. Lisaks põhjustab kohati probleeme ja ebamugavust põllumajandus- ja metsamasinate külatedel liiklemisest põhjustatud tolm ja läbimatuks muutuvad kõrvalteed.

Kuigi piirkonnas on autoteede võrgustik suhteliselt tihe, puuduvad odavamate ja säästlikumate liiklemisvahenditega (nt. jalgsi, jalgrattaga) liiklemiseks turvalised võimalused. Seega tunneb kogukond suurt puudust kergliiklusteedest ja radades, kus saaks liigelda nii jalgsi, jalgratta kui rulluisude ja -suuskadega.

### **Tegevussuund 8.1. Kaardistada teede olukord ja vajadused piirkonnas**

Prioriteetsed teed s.t. teed, mille ääres asuvad elamud või muud hooned, mis ei ole tolmu suhtes neutraalsed, vajavad välja toomist ja märkamist nii tolmu tekitajate kui KOV poolt. Kõvakattega katmine ei ole ainuke võimalus tolmu kinni panemiseks. Peaasi on probleemi teadvustada ja leida kiireid, mitte väga kulukaid ja tõhusaid lahendusi. Sama kehtib kinnikasvamise ja aukude likvideerimise suhtes: kõrvalteed kipuvad kinni kasvama, mis raskendab nende talihooldust ja auklikuks muutuma. Piirkonna teede olukorra ning teedega seotud vajaduste kaardistamine ning saadud tulemuste edastamine KOVle võimaldaks teede ja tänavate planeerimisel ning hooldusel arvestada kohalike reaalsete vajadustega. Suur väljakutse nii KOV-le kui kogukonnale on kokkulepete sõlmimine maaomanikega. Maaomanikel on kõrvuti õigustega ka kohustused. KOV ei saa hooldada sunniviisiliselt ja omaniku tahte vastaselt nende kinnistuid.

### **Tegevussuund 8.2. Rajada parklad ja muu puuduv taristu**

Külakeskushoones pakutavate teenuste kasutajatele puuduvad hoone ümber nii auto- kui jalgrattaparkla, mis raskendab teenustele ligipääsetavust. Kuna parkimisvõimaluste puudumine teeb ka teenuste kasutamise ebamugavaks, siis võivad halvad parkimistingimused vähendada teenuste kasutamist eriti väljaspool Vajangu keskust elavate inimeste hulgas ning lõhkuda seeläbi piirkonna sidusust. Samuti tuleks üle vaadata ja vajadusel rajada muu puuduolev teedega seotud taristu nagu bussiootepaviljonid ja nende valgustus, tänavavalgustus, piirded jmt.

### **Tegevussuund 8.3. Arendada ja hooldada kergliiklusteed, tervise- ja matkarajad**

Piirkonnas puuduvad keskkonnasäästliku liiklemist võimaldava kergliiklusteed ning inimesed peavad liiklema ohtlikel teepervedel, mille tulemusena pole suurel osal elanikest pidevat jalgsi/jalgrattaga liiklemise harjumust. Samuti vähendab kergliiklusteede ja radade puudus isikliku sõiduautota inimeste liikuvust. Mitmed kogukonnaliikmed on hea eeskujuna, omal algatusel, hooldanud erinevatel lõikudel terviserada vanal Tamsalu-Türi raudteetammil. Kahjuks on ka vastupidist praktikat, kus ilma põhjusega on lõik terviserajast piiratud aiaga ja läbipääsuks suletud. Kahjuks on ajalooline raudteetamm väga paljude maaomanike omandis ja selle kasutamise osas ei ole seni ühtegi kokkulepet sõlmitud kuigi on loodud MTÜ (asub väljaspool piirkonda) selle teemaga tegelemiseks. Seega tuleks terviserajaga seotud puudused kõrvaldada: sõlmida vajalikud lepingud, terviserada korrastada ning reorganiseerida selle hooldus. Lisaks terviserajale võiks olla loodusesse märgitud piirkonna ajalugu ja kultuurilisi väärtuseid tutvustav matkarada, et tutvustada ja teadvustada siinset pärandit nii kohalikele kui külalistele. Vajadusel paigaldada suunavad sildid või nende tarviduse puudumisel eemaldada vanad ja lagunened viidad.



#### 4.4 Tegevuskava 2022 - 2024

TEGEVUSSUUND	TEGEVUS	VASTUTAJA	AEG	RAHASTUS-ALLIKAS
<b>Eesmärk 1. Külakeskuse hoone ja selle territoorium on korrastatud ja kaasajastatud</b>				
1.1. Renoveerida külakeskuse hoone ja sellega seotud taristu	1.1.1. Külakeskuse hoone renoveerimise projekteerimine	KOV, küladeselts	2023	KOV
	1.1.2. Külakeskuse hoone katuse renoveerimine	KOV, küladeselts	2024	EL vahendid, KOV, kogukonna vabatahtlik töö
	1.1.3. Külakeskuse hoonet ümbritseva aia renoveerimine.	küladeselts, KOV	2022	KOV, kogukonna vabatahtlik töö
	1.1.4. Külakeskuse hoone treppide renoveerimine	KOV, küladeselts	2024	EL vahendid, muud toetused, KOV, kogukonna vabatahtlik töö
<b>Eesmärk 2. Avalikud teenused on säilinud ja ajakohased</b>				
2.1. Säilitada ja arendada edasi avalikke teenuseid	2.1.1. Pakutavate teenuste rahulolu-uuringu läbiviimine ja analüüs	Egle Tammeleht, Monika Molodost	2022	kogukonna vabatahtlik töö
2.2. Käivitada uusi ja vajalikke teenuseid	2.2.1. Kaugtöökeskuse rajamine külakeskuse hoonesse	küladeselts, KOV	2023	EL vahendid, toetused, kogukonna vabatahtlik töö
<b>Eesmärk 3. Kogukond suhtleb omavahel aktiivselt</b>				
3.1. Käivitada kogukondlikud ühistegevused	3.1.1. Piirkonna iga-aastaste jaanipäevade korraldamine.	MTÜ Vajangu Tuletõrjeühing, küladeselts	2022 - 2024	KOP, KOV, erarahastus
	3.1.2. Võõramaalaste lõimiseks nende kultuuriürituste korraldamine.	Kohalikud ettevõtjad, MTÜ-d	2022 - 2024	Kogukond, kohalikud ettevõtjad, KOV

3.2. Luua täiendavaid allikaid, kust oleks leitav kogukonda ja piirkonda puudutav oluline info	3.2.1. Piirkonna kodulehe loomine ja administreerimine	Egle Tammeleht, Monika Molodost	2023	Kogukonna vabatahtlik töö, kohalikud ettevõtjad, KOP
3.3. Piirkonna väärtustamine elu- ja ettevõtluskeskkonnana	3.3.1. Piirkonna ajaloo ja looduse uurimine	Kohalikud MTÜ-d, asutused	2022 - 2024	Kogukonna vabatahtlik töö, kohalikud ettevõtjad, projektide toetused
<b>Eesmärk 4. Kogukond ja KOV teevad koostööd</b>				
4.1. Koguneda regulaarselt ümarlaudades, et jagada ja selgitada üksteise ootusi ja võimekust	4.1.1. Regulaarsed ümarlaud KOV-ga	küladeseelts, KOV, MTÜd, ettevõtjad	2022 - 2024	Kogukonna vabatahtlik töö, KOV
4.2. Osaleda vastastikku üksteise arengukavade ja strateegiate koostamises	4.2.1. Regulaarne seire KOV arengukavade uuendamistest ja kutsete edastamine KOV esindajatele Vajangu piirkonna arengukavade uuendamise töökoosolekutele.	MTÜ-d, ettevõtjad, KOV	2022 - 2024	Kogukonna vabatahtlik töö, KOV
<b>Eesmärk 5. Piirkond on noortele atraktiivne, võimaldades ka eakatele väarikat vananemist</b>				
5.1. Kaasata noori piirkonna atraktiivsemaks kujundamisse	5.1.1. Koolis ja noortekeskuses vastavasisusliste arutelude läbiviimine;	küladeseelts, MTÜ Vajangu Noorsootöö Keskus, Tamsalu Gümnaasiumi Vajangu õppekoht	2022 - 2024	Kogukonna vabatahtlik töö
5.2. Säilitada noortele peredele olulised teenused piirkonnas	5.2.1. Lahtiste uste päev jm. kooli ja lasteaeda tutvustavad üritused ja ettevõtmised	küladeseelts, asutused, KOV	2022 - 2024	Kogukonna vabatahtlik töö
5.3. Piirkonnas vajalike ametite ja	5.3.1. Piirkonnas vajalikke ameteid	ettevõtjad, Tamsalu		Kogukonna vabatahtlik

alternatiivsete töötamisvõimaluste tutvustamine	tutvustavad õppekäigud ja -tunnid lastele ja noortele	Gümnaasiumi Vajangu õppekoht, MTÜ Vajangu Noorsootöö Keskus	2022 - 2024	töö, kohalikud ettevõtjad
5.4. Tuvastada vajadused ja leida võimalused sotsiaalse turvalisuse tõstmiseks	5.4.1 Naabriabi süsteemi väljatöötamine	küladeseelts jt. MTÜd, KOV		
<b>Eesmärk 6. Elukeskkond toetab ning soodustab tervislikke ja loodussõbralikke eluviise ja -taristut</b>				
6.1. Hõlbustada aktiivset eluviisi ja propageerida sporti	6.1.1. Multi-funktsionaalse spordiväljaku rajamine külakeskusehoone juurde	KOV, küladeseelts, MTÜ Vajangu Noorsootöö Keskus	2022	EL vahendid, KOV, kogukonna vabatahtlik töö
	6.1.2. Võimla akustika parandamine	KOV, küladeseelts	2024	EL vahendid, toetused, KOV, kogukonna vabatahtlik töö
	6.1.3. Terviseraja (trimmirada) korrastamine ja selle edaspidise hoolduse korraldamine	küladeseelts, KOV	2022 - 2024	Kogukonna vabatahtlik töö, toetused
6.2. Alternatiivsete kaubandus-süsteemide käivitamine	6.2.1. Otse tootjalt tarbijale (OTT) laadse süsteemi käivitamine	küladeseelts		
6.3. Kujundada elukeskkond õues viibimist soodustavaks	6.3.1. Uue mänguväljaku ehitamine	KOV, küladeseelts	2023	KOV, toetused, kogukonna vabatahtlik töö
6.4 Võtta kasutusele loodussõbralik ja -säästlik taristu ning suurendada sellealast teadlikkust	6.4.1. Keskkonna-säästlike tehnoloogiate tutvustavate koolituste ja õppepäevade korraldamine	küladeseelts	2023 - 2024	Kogukonna vabatahtlik töö, KIK
<b>Eesmärk 7. Piirkonna külad on heakorrastatud ja turvalised</b>				
7.1. Heakorrastada piirkond	7.1.1. Heakorratalgute läbiviimine	küladeseelts, MTÜd		LEADER, kogukond,

			2022 - 2024	kohalikud ettevõtjad
	7.1.2. Kasutuseta ja amortiseerunud hoonete lammutamine	KOV, külaeselts	2022	KOV, Kredex
<b>Eesmärk 8. Liiklemine piirkonnas on mugav ja turvaline</b>				
8.2. Rajada parklad ja muu puuduv taristu	8.2.1. Parklate rajamine külakeskuse hoone juurde	KOV, külaeselts	2023 - 2024	EL vahendid, KOV, toetused, kogukonna vabatahtlik töö
8.3. Arendada ja hooldada kergliiklusteed, tervise- ja matkarajad	8.3.1. Kergliiklusteede projekteerimise algatamine (Võhmuta-Vajangu; Vajangu-Kerguta bussipeatus; Vajangu-Aavere)	KOV, külaeselts	2023 - 2024	KOV, kogukonna vabatahtlik töö

## **V JUHTIMINE JA SEIRE**

Hetkel on Aruka küla strateegia koostamine toimunud piirkonna aktiivsete inimeste töökoosolekutel. Tulevikus on plaan asutada MTÜ, mille põhitegevuseks jääks piirkonna arendamine ning strateegia elluviimise, seire ja uuendamise korraldamine ja juhtimine Aruka küla programmis. Mittetulundusühingu asutamine on vajalik ka selle tõttu, et toetuste taotlemisel on juriidilise isiku olemasolu möödapääsmatu.

Strateegia elluviimist juhivad ja jälgivad tegevussuundade vedajad ja vastutajad. Vastutajatel on õigus moodustada töögrupe ja igal kogukonnaliikmel on õigus osaleda kõikide tegevussuundade tegevustes.

Hindama ja täiendama hakkab piirkonna strateegiat kogukond, asutatud MTÜ algatusel, kaasates teisi piirkonna MTÜsid ning ettevõtjaid. Strateegia seiret hakatakse korraldama igal aastal ja korrigeeritakse vastavalt vajadustele ja toimunud muutustele.



## 5.1. Eesmärkide saavutamise seire

EESMÄRK	MÕÕDIKUD	BAASTASE (2022)	MUUTUS (2024)	JÄRELDUS
<b>Eesmärk 1. Külakeskuse hoone ja selle territoorium on korrastatud ja kaasajastatud</b>	<ul style="list-style-type: none"> <li>● hoone ülalpidamiskulude muutus;</li> <li>● kaasajastatud kasulikud ruutmeetrid;</li> <li>● funktsionaalsete (eriti uute kasutusvõimalustega) ruumide arv;</li> <li>● lisandunud või uue kvaliteedi saanud atraktsioonid, tegevusvõimalused;</li> <li>● eelnimetatud võimaluste kasusaajate hulga ja sihtgruppide struktuuri muutumine;</li> <li>● huvide kaardistamine ja rahulolu uuringud</li> </ul>	<p>Külakeskuse hoone on valminud 1986.a. Võimla osa 1993.a.</p> <p>Hoonel on vahetatud aknad ja renoveeritud katlamaja ning vedelküttelt pelletile üle mindud.</p> <p>Hoone on soojustamata, laguneva fassaadiga ja läbisadava eterniitkatusega.</p> <p>Hoonet ümbritsev traatvõrgust aed on roostetanud ja füüsiliselt katki. Uus aiaosa on aastast 2021 paigaldatud nn. lasteaiahoovile.</p> <p>Hoone kõrval asuv palliväljak on rohtunud, lahtise killustikuga pinnasega.</p>		
<b>Eesmärk 2. Avalikud teenused on säilinud ja ajakohased</b>	<ul style="list-style-type: none"> <li>● säilinud teenused</li> <li>● lisandunud teenused</li> <li>● teenuste kasusaajate hulga ja struktuuri muutus;</li> <li>● võimla kasutajate hulga ja nende struktuuri muutus;</li> </ul>	<p>Hetkel on kool säilinud Tamsalu Gümnaasiumi Vajangu õppekoha staatuses 6-klassilisena. Lasteaed allub Tamsalu lasteaiale Vajangu rühmana.</p> <p>Noortekeskuse toimimise eest vastutab MTÜ Vajangu Noorsootöö Keskus.</p>		

	<ul style="list-style-type: none"> <li>• kaugtöökeskuse töökohtade arv ja võimalused;</li> <li>• huvide kaardistamine ja rahulolu uuringud</li> </ul>	<p>Tervisepunktis on teenuse pakkuja Tamsalu Perearstid OÜ.</p> <p>Avatud internetipunkt ja kaugtöökeskus puudub.</p> <p>Raamatukogu toimib koos postipunktiga.</p> <p>Küla saun on avatud kord nädalas, reedeti.</p> <p>Juuksur teenindab üks kord kuus ja käib Vajangule Tamsalust.</p> <p>Võimlat kasutab kool, lasteaed, noortekeskus, Vargamäe spordiklubi tõstjad.</p> <p>Regulaarseid treeninguid kogukonnaliikmetele ei toimu.</p>		
<p><b>Eesmärk 3.</b> <b>Kogukond suhtleb omavahel aktiivselt</b></p>	<ul style="list-style-type: none"> <li>• kodulehe ja teiste hallatavate meediumite kasutajaskonna suurus ja struktuur</li> <li>• kogukondlike ürituste hulk ja osalejate arv</li> <li>• kaasatud uute sihtgruppide hulk ja struktuur</li> <li>• ühiste tegevuste hulk ja osalejaskond</li> </ul>	<p>Vajangu piirkonnal on oma FB-grupp, kuid puudub koduleht internetis.</p> <p>Regulaarseid kogukondlikke kultuuri- ja spordiüritusi ei ole toimunud.</p> <p>Ühistegevus on suhteliselt varjusurmas.</p>		
<p><b>Eesmärk 4.</b> <b>Kogukond ja KOV teevad koostööd</b></p>	<ul style="list-style-type: none"> <li>• ühiste koostöövormide kirjeldused ja hulk</li> <li>• kogukonna huvide ja vajaduste kajastumine</li> </ul>	<p>Kohtumised KOV esindajatega on toimunud juhuslikult ja muude kokkusaamiste sees.</p>		

	<p>KOV arengu- ja finantsdokumentides</p> <ul style="list-style-type: none"> <li>• kaasfinantseeringud</li> <li>• ühisprojektid</li> </ul>			
<p><b>Eesmärk 5. Piirkond on noortele atraktiivne, võimaldades ka eakatele väärikat vananemist</b></p>	<ul style="list-style-type: none"> <li>• piirkonda elama asunute või kinnisvara soetanute arv;</li> <li>• laste arvu muutus (%) piirkonna lasteasutustes;</li> <li>• kodukanti naasnute arv;</li> <li>• naabriabisüsteemis osalejate arv;</li> <li>• ürituste arv ja sihtgruppide struktuur;</li> <li>• võimaluse saanud erivajadustega sihtgruppide hulk</li> </ul>	<p>Täna ei ole piirkonnas müügil ühtegi kinnistut, maja ega korterit.</p> <p>Lapsi koolis 12, lasteaia 11. Laste arv on kahanemas. Vabu töö- ja elukohti piirkonnas napib. Isetekkeline naabriabisüsteem on aastaid toiminud. Märatakse abivajajaid naabreid.</p> <p>Üritusi piirkonnas korraldatakse ainult lasteasutustes. Külakeskusehoonesse ratastooliga ei pääse. Majja võimalik siseneda ainult treppe mööda.</p>		
<p><b>Eesmärk 6. Elukeskkond toetab ning soodustab tervislike ja loodussõbralikke eluviise ja -taristut</b></p>	<ul style="list-style-type: none"> <li>• jalg- ja rattaradade arvnäitajad, struktuur</li> <li>• lisandunud spordirajatiste ja tegevuspaikade hulk;</li> <li>• rajatiste kasutajate hulk ja struktuur</li> <li>• tekkinud jagamismajanduse hulk ja kasusaajad</li> </ul>	<p>Turvaliselt liigelda võimalik nii jalgsi kui maastikurattaga ainult ajaloolisel Tamsalu-Türi raudteetammil, millest on kujunenud terviserada. Korvpalli mängimise võimalus ebatasase asfaltkattega palliplatsil rahvamaja pargis. Piirkonna spordiobjektid (terviserada, palliväljakud,</p>		

	<ul style="list-style-type: none"> <li>• kohaliku toidu saamise võimaluste hulk ja kasusaajad (pakkujad, tarbijad)</li> <li>• lisandunud või uues kvaliteedis kõrghaljustuse arvnäitajad (enne ja pärast jäädvustused)</li> </ul>	<p>võimla) on küll kasutatavad, ent vajavad korrastamist ja senisest märksa järjepidevamat hooldust. Vajangu piirkond on traditsiooniline põllumajanduspiirkond. Ometigi on piirkond muutunud toidu kõrbeks, kus kvaliteetne ja kohalik toit pole kergelt saadaval. Otse tootjalt tarbijale (OTT) laadse süsteemi käivitamine oleks esimeseks sammuks selle probleemi lahendamisel, võimaldades kohalikele kergemat ligipääsu sageli tervislikumale (värske, puudub vajadus säilitusainete järele) ja säästlikumale (lühem tarneahele) toidule. Üksikuid puid on istutatud nn. Pargi territooriumile Kirde tn. veeres. Kõige loodushoidlikum tegevus hetkel on ehk prügi sorteerimine.</p>		
<p><b>Eesmärk 7. Piirkonna külad on heakorrastatud ja turvalised</b></p>	<ul style="list-style-type: none"> <li>• renoveeritud objektide ja taristu arvnäitajad, kasusaajad; enne ja pärast jäädvustused;</li> <li>• heakorrastusürituste arv ja osaliste arv, kasusaajate arv;</li> </ul>	<p>Korterimajad ei ole fassaadide korrastamiseni veel jõudnud. Eramute puhul on seis kordades parem. Heakorratalguid on korraldatud nii “Teeme ära” aktsiooni raames kui</p>		

	<ul style="list-style-type: none"> <li>• ohtlike objektide jäädvustused ja hulk, vähenemiste arv</li> </ul>	<p>kogukonna algatusel, aga ajaga on see traditsioon soiku jäänud.</p> <p>Kortermaja, aadressil Tamsalu mnt. 8 Vajangul, lammutamiseks on Tapa valla 2022 aasta eelarves KREDEXi toetusena 18200€</p> <p>Vana nn. Meiereihoone põlenud ja sisselangenud katus on maha võetud, aga hoone seisab endiselt kasutamata ja korrastamata.</p> <p>Endine kauplus on tänaseks elaniketa ja ilmub aeg-ajalt müügiportaalidesse müügile.</p>		
<p><b>Eesmärk 8.</b> <b>Liiklemine piirkonnas on mugav ja turvaline</b></p>	<ul style="list-style-type: none"> <li>• kergliiklusteede arvnäitajad ja struktuur;</li> <li>• parendatud teedevõrgu arvnäitajad;</li> <li>• rajatud ja korrastatud parklate arvnäitajad</li> <li>• korrastatud bussipeatuste arvnäitajad</li> <li>• tähistatud matkaradade arvnäitajad ja struktuur</li> </ul>	<p>Kuigi piirkonnas on autoteede võrgustik suhteliselt tihe, puuduvad odavamate ja säästlikumate liiklemisvahenditega (nt. jalgsi, jalgrattaga) liiklemiseks turvalised võimalused.</p> <p>Kuiele ja Vajangu külasse sisse viivad teed on tolmuwababad.</p> <p>Külakeskusehoone juures puuduvad korralikud ja vastavalt märgistatud parklad autodele.</p> <p>Bussiootepaviljon on piirkonnas ainult Vajangu Järva-Jaani suunal ja Kursi külas Tamsalu suunal.</p>		

		Piirkonnas asub Vajangu Põhikooli matkarada ja endisel Tamsalu-Türi raudteetammil asuv terviserada, mis on omanike poolt lõiguti liiklemiseks suletud.		
--	--	--	--	--

## 5.2. Tegevuskava täitmise seire

TEGEVUS	2022	2023	2024	TÄITMISE SEIS ("Alustamata", "Ettevalmistamisel", "Osaliselt täidetud", "Täidetud")	KOMMENTAAR
1.1.1. Külakeskuse hoone renoveerimise projekteerimine		X			
1.1.2. Külakeskuse hoone katuse renoveerimine			X		
1.1.3. Külakeskuse hoonet ümbritseva aia renoveerimine.	X				
1.1.4. Külakeskuse hoone treppide renoveerimine			X		
2.1.1. Pakutavate teenuste rahulolu-uuringu läbiviimine ja analüüs	X				
2.2.1. Kaugtöökeskuse rajamine külakeskuse hoonesse		X			
3.1.1. Piirkonna iga-aastaste jaanipäevade korraldamine.	X	X	X		
3.1.2. Võõramaalaste lõimiseks nende kultuuriürituste korraldamine.	X	X	X		
3.2.1. Piirkonna kodulehe loomine ja administreerimine		X			
3.3.1. Piirkonna ajaloo ja looduse uurimine	X	X	X		

4.1.1. Regulaarsed ümarlauad KOV-ga	X	X	X		
4.2.1. Regulaarne seire KOV arengukavade uuendamistest ja kutsete edastamine KOV esindajatele Vajangu piirkonna arengukavade uuendamise töökoosolekutele.	X	X	X		
5.1.1. Koolis ja noortekeskuses vastavasisuliste arutelude läbiviimine;	X	X	X		
5.2.1. Lahtiste uste päev jm. kooli ja lasteaeda tutvustavad üritused ja ettevõtmised	X	X	X		
5.3.1. Piirkonnas vajalikke ameteid tutvustavad õppekäigud ja -tunnid lastele ja noortele	X	X	X		
5.4.1 Naabriabi süsteemi väljatöötamine					
6.1.1. Multifunktsionaalse spordiväljaku rajamine külakeskusehoone juurde	X				
6.1.2. Võimla akustika parandamine			X		
6.1.3. Terviseraja (trimmirada) korrastamine ja selle edaspidise hoolduse korraldamine	X	X	X		
6.2.1. Otse tootjalt tarbijale (OTT) laadse süsteemi käivitamine					
6.3.1. Uue mänguväljaku ehitamine		X			
6.4.1. Keskkonna-säästlikke tehnoloogiaid tutvustavate koolituste ja õppepäevade korraldamine		X	X		
7.1.1. Heakorratalgute läbiviimine	X	X	X		



7.1.2. Kasutuseta ja amortiseerunud hoonete lammutamine	<b>X</b>				
8.2.1. Parklate rajamine külakeskuse hoone juurde		<b>X</b>	<b>X</b>		
8.3.1. Kergliiklusteede projekteerimise algatamine (Võhmata-Vajangu; Vajangu-Kerguta bussipeatus; Vajangu-Aavere)		<b>X</b>	<b>X</b>		